

Hessen

Thüringen






Raumstruktur des Regierungsbezirks Unterfranken

Lesefassung (Stand: 08.02.2024)
Datengrundlage sind die rechtsverbindlichen Änderungen des Landesentwicklungsprogramms Bayern - LEP - und der Regionalpläne in Unterfranken:
Verordnung über die LEP-Teilfortschreibung 2018 (in Kraft getreten am 01.03.2018)
14. Verordnung zur Änderung des Regionalplans Bayerischer Untermain (in Kraft getreten am 27.09.2019)
16. Verordnung zur Änderung des Regionalplans Würzburg (in Kraft getreten am 24.02.2023)
8. Verordnung zur Änderung des Regionalplans der Region Main-Rhön (in Kraft getreten 30.01.2024)

I. Ziele der Raumordnung




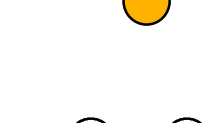


a) Zeichnerisch verbindliche Darstellung

Gebietskategorien

-  Allgemeiner ländlicher Raum
-  Ländlicher Raum mit Verdichtungsansätzen
-  Verdichtungsraum
-  Raum mit besonderem Handlungsbedarf
-  Besonders strukturschwache Gemeinden (zeichnerische Darstellung gem. Anhang 5 des Grundsatz 3.3 LEP)





b) Zeichnerisch erläuternde Darstellung verbaler Ziele

Zentrale Orte

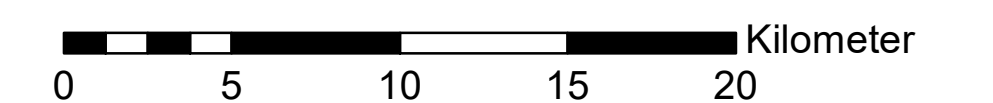
-  Regionalzentrum
-  Oberzentrum
-  Mittelzentrum (inkl. vorherige mögliche Mittelzentren)
-  Grundzentrum (Unter-, Kleinzentren und Siedlungsschwerpunkte gem. Regionalplan)
-  Verbindungslinie zur Kennzeichnung zentraler Doppelorte
-  Region

- 1 Bayerischer Untermain
- 2 Würzburg
- 3 Main-Rhön

II. Zusätzliche Darstellungen

-  regionsgliedernde Gewässer (Auszug)
-  Grenzen der Bundesländer
-  Grenzen der Landkreise und kreisfreien Städte
-  Grenzen der Gemeinden

Maßstab: 1 : 225.000



Stand: 08.02.2024
Kartographie: Regierung von Unterfranken, Sachgebiet 24 - Raumordnung, Landes- und Regionalplanung
Quelle: © GeoBasis-DE / BKG 2018 (http://www.bkg.bund.de)

